



CONEAVE
CONGRESO NACIONAL DE ECOLOGISTAS Y AMBIENTALISTAS DE VENEZUELA
NUESTRA NATURALEZA ES LA PAZ
LARA



CORAL

CONSEJO REGIONAL AMBIENTAL DE LARA
NUESTRA NATURALEZA ES LA PAZ



I Congreso Regional de Ambientalistas del Estado Lara

**Por la Unificación, Consolidación
y Acciones Eficaces
del Movimiento Ambientalista**

29 al 31 de Agosto de 2.014

**Escuela Técnica Robinsoniana Agropecuaria
"José Ramón Rodríguez Torres"
Cuara, Municipio Jiménez**





CONEAVE
CONGRESO NACIONAL DE ECOLOGISTAS Y AMBIENTALISTAS DE VENEZUELA
NUESTRA NATURALEZA ES LA PAZ
LARA



CORAL
CONSEJO REGIONAL AMBIENTAL DE LARA
NUESTRA NATURALEZA ES LA PAZ

Conservación de Cuencas Hidrográficas como Gestión Ambiental Compartida

Ponente:

Ing. Saida Coromoto Rivero Sánchez
(Dirección General de Cuencas Hidrográficas
Dirección de Suelos)

Viernes 29/08/2014 - 3:10 - 3:35 pm

I Congreso Regional de Ambientalistas del Estado Lara





CONSERVACIÓN DE CUENCAS HIDROGRÁFICAS COMO GESTIÓN AMBIENTAL COMPARTIDA

Saida Coromoto Rivero Sánchez
Dirección General de Cuencas Hidrográficas
Dirección de Suelos

**I CONGRESO REGIONAL
AMBIENTALISTA DE LARA**

Del 29 al 30 de agosto de 2014

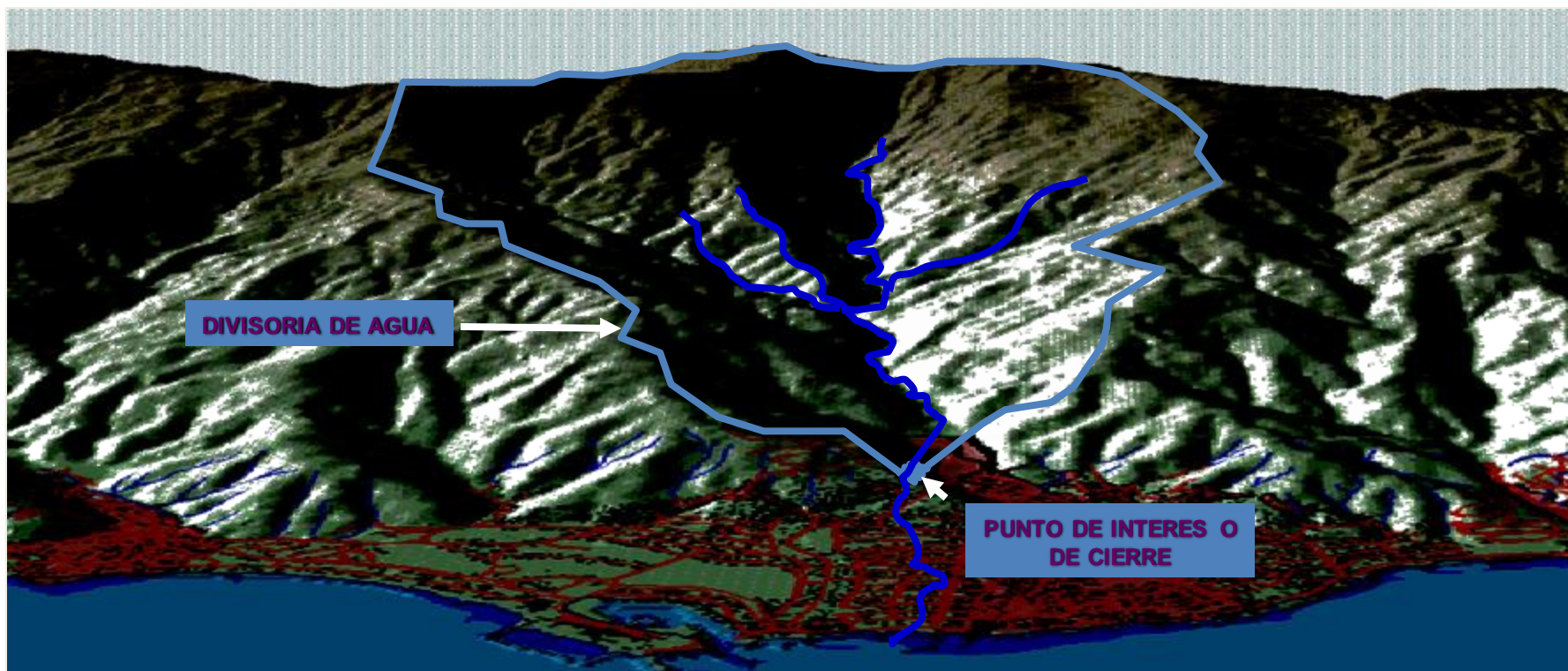
ORGANIGRAMA





Cuenca Hidrográfica

La **Cuenca Hidrográfica**, es una unidad territorial delimitada por las líneas divisorias de aguas superficiales que convergen hacia un mismo cauce, y conforman espacios en el cual se desarrollan complejas interacciones e interdependencias entre los componentes bióticos y abiótico, sociales y culturales, a través de flujo de insumos, información y productos.



Región Hidrográfica N° 3 (Centro Occidental)



República Bolivariana de Venezuela
Ministerio del Poder Popular para el Ambiente
Despacho del Viceministro del Agua
Dirección General de Cuentas Hidrográficas
Dirección de Administración de Aguas
Plan Nacional de Gestión Integral de las Aguas

Ministerio del Poder Popular para el Ambiente
Despacho de la Viceministra del Agua
Dirección General de Cuentas Hidrográficas

Legenda
Cuentas Hidrográficas
 Cuenca del río Aroa
 Cuenca del río Tocuyo
 Cuenca del río Yaracuy

Base Cartográfica IGVS
 Fuente Cartográfica IGVS
 Datum Regven Huso 19
 Septiembre, 2011

Escala Gráfica
 Escala numérica 1:100.000



CAUSAS DE DEGRADACION






A medida que el calentamiento global se hace más frecuente sus efectos dentro del ciclo hidrológico, motivo por el cual se intensifican los períodos de sequías e inundaciones



Dos Cerritos, Edo.Lara




Atarigua, Edo.Lara

Fecha: junio 2014



Embalse Dos Cerritos



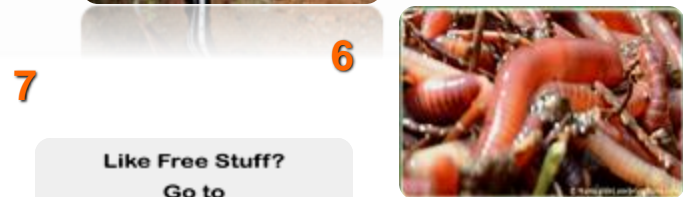
EFECTOS





Promover la conservación y el manejo integral de las cuencas hidrográficas, implementar política públicas (Misión Árbol, organización comunitaria).
Empoderamiento de ideas transformadoras y practicas para un modelo de producción ecosocialista

1 ¿ QUE HACER ?





Ley de las Aguas Los Consejos de Cuencas

Promulgada por el Gobierno Bolivariano en el año 2007, son ***instancias de consulta, concertación, integración y toma de decisiones para la Gestión Integral de las Aguas***

Funciones: elaboración, aprobación, ejecución y supervisión de la propuesta del Plan de Gestión Integral de las Aguas de la respectiva cuenca hidrográfica





PLAN DE GESTIÓN INTEGRAL DE LAS AGUAS



Desarrollar el Plan Regional de Gestión Integral de las Aguas para la Cuenca, permitirá garantizar la **conservación, protección, aprovechamiento sustentable y recuperación de la cuenca**, subcuencas y micro cuencas que existen en la misma, con el fin de satisfacer las demandas del recurso hídrico de la población en la cuenca para responder a los requerimientos de Ley del Plan de la Patria 2013-2019, tomando en consideración la Geopolítica Nacional.



ACTA DE INSTALACION DEL CONSEJO DE CUENCA DEL RÍO ESCALANTE

En el día de hoy, 15 de agosto del 2014, siendo las 9 am reunidos, en el Teatro Hugo Rafael Chávez Frías, en la ciudad de Santa Bárbara del Zulia, municipio Colón del estado Zulia, el ciudadano Ministro del Poder Popular para el Ambiente, Miguel Leonardo Rodríguez, el ciudadano Gobernador del estado Mérida, Alexis Ramírez, el ciudadano Gobernador del estado Táchira, José Vielma Mora, el ciudadano Gobernador del estado Zulia, Francisco Arias Cárdenas, el ciudadano Gobernador del estado Trujillo, Henry Rangel Silva y representantes del Gobierno Municipal, Universidades y Consejos Comunales, en cumplimiento a lo establecido en el artículo 127 de la Constitución de la República Bolivariana de Venezuela, en los artículos 27, 28, 29 y 30 de la Ley de Aguas, se procede a **INSTALAR** el Consejo de Cuenca del Río Escalante, que tendrá como objetivo coordinar, proponer, promover, solicitar y decidir acerca de la gestión del recurso hídrico en dicha Cuenca, cuya expresión se encuentra resumida en el documento directriz "Plan de Gestión Integral de las Aguas de la Cuenca del Río Escalante", y que nos comprometemos a cumplir, según las atribuciones que nos corresponden, conforme a la Ley eiusdem.

Leída el Acta de Instalación del Consejo de Cuenca Hidrográfica del Río Escalante, sus integrantes manifiestan conformidad, en prueba de lo cual firman. En la ciudad de Santa Bárbara del Zulia, a los 15 días del mes de Agosto del 2014, año 204° de la Independencia, 155° de la Federación y 15° de la Revolución Bolivariana.

Modelo de Acta de Instalación del Consejo de Cuenca del Río Escalante



Modelo de Acta de Instalación del Consejo de Cuenca del Río Escalante

ACTA DE INSTALACIÓN DEL CONSEJO DE CUENCA DEL RÍO ESCALANTE

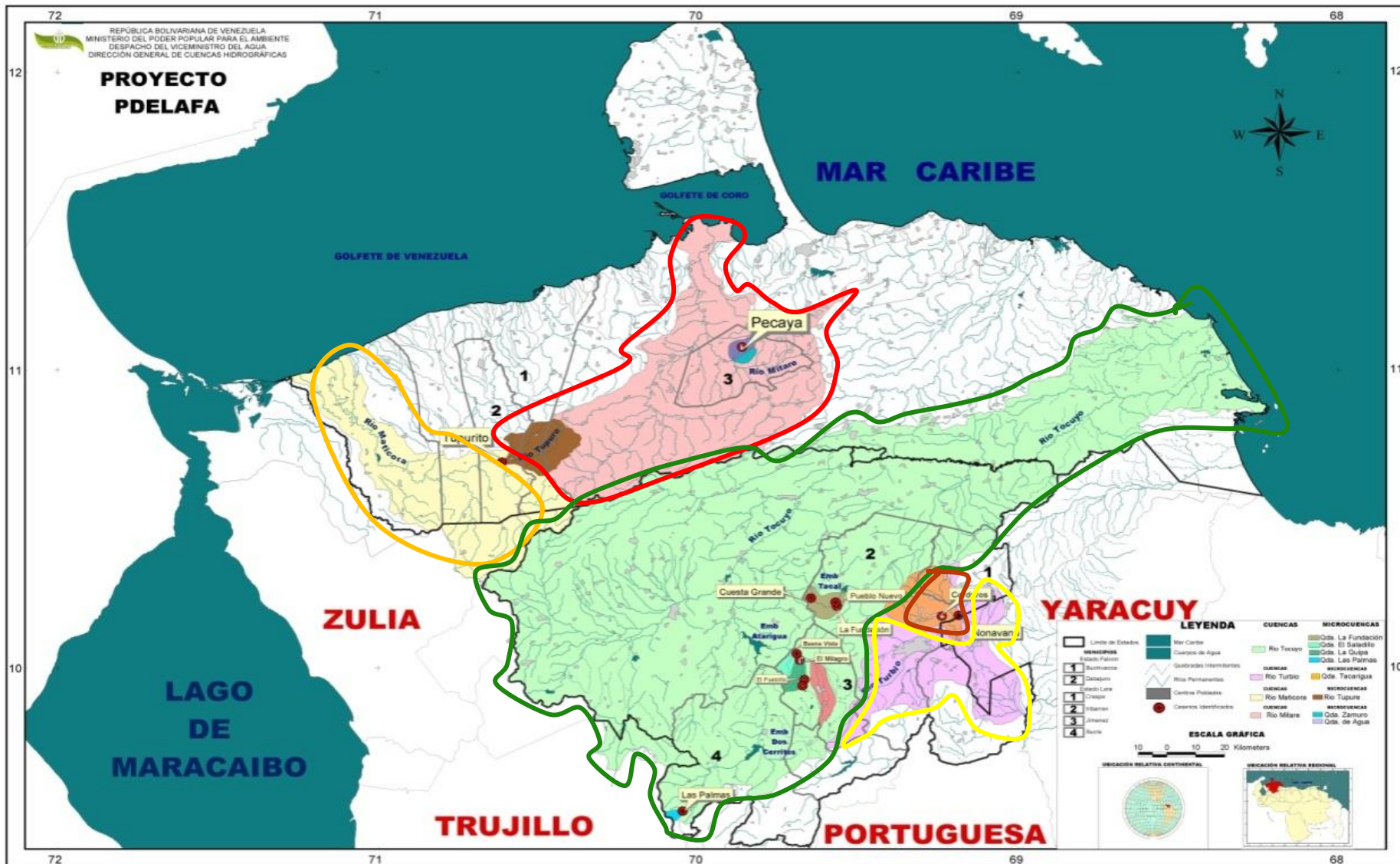
+

Nº	INSTITUCIÓN	NOMBRES APELLIDOS	FIRMA
1	Ministerio del Poder Popular para el Ambiente	Miguel Leonardo Rodríguez	
2	Gobernación del estado Mérida	Alexis Ramírez Márquez	
3	Gobernación del estado Táchira	José Gregorio Vielma Mora	
4	Gobernación del estado Zulia	Francisco Arias Cárdenas	
5	Gobernación del estado Trujillo	Henry Rangel Silva	
6	Ministerio del Poder Popular para Agricultura y Tierras		
7	Ministerio del Poder Popular para Ciencia y Tecnología		
8	Ministerio del Poder Popular para las Industrias Básicas y Minería		
9	Ministerio del Poder Popular para los Pueblos Indígenas Zulia	Lisandro Márquez	
10	Ministerio del Poder Popular para la Salud		
11	Ministerio del Poder Popular para la Planificación y Desarrollo		
12	Ministerio del Poder Popular para las Comunas y los Movimientos Soc		
13	Alcaldía del Municipio Colón del estado Zulia	María Malpica	
14	Alcaldía del Municipio Catarambo del estado Zulia	Fernando Loatza Chacón	
15	Alcaldía del Municipio Antonio Rómulo Costa del estado Táchira	Jesús Duque	
16	Alcaldía del Municipio García De Hevia del estado Táchira	Willington Vivas	
17	Alcaldía del Municipio Jáuregui del estado Táchira	Alirio Guerrero	
18	Alcaldía del Municipio Panamericano del estado Táchira	Mery Carmona	
19	Alcaldía del Municipio Samuel Dario Maldonado del estado Táchira	Francisco Márquez	
20	Alcaldía del Municipio San Judas Tadeo del estado Táchira	Ana Gándica	
21	Alcaldía del Municipio Seboruco del estado Táchira	Nero Márquez	
22	Alcaldía del Municipio Simón Rodríguez del estado Táchira	Carlos Apollinar	
23	Alcaldía del Municipio Alberto Adriani del estado Mérida	Juan Peña	
24	Alcalde del Municipio Antonio Pinto Salinas del estado Mérida	Oscar Garrido	
25	Alcalde del Municipio Tovar del estado Mérida	Yván Puliti	
26	Alcalde del Municipio Zea del estado Mérida	Carlos Rondón Molina	
27	ICLAM Zulia	Jorge Pedroza	

Nº	INSTITUCION	NOMBRES APELLIDOS	FIRMA
28	INTI Zulia	Julio Muñoz	
29	INDER Mérida	Alí Rodríguez	
30	Protección Civil Zulia	Gustavo Ruiz	
31	INPARQUES Mérida	Omar Gutiérrez	
32	CORPOANDES	Jorge A. Medina	
33	CORPOZULIA	Pedro E. Alastre	
34	UNESUR	Edgar A. Martínez Meza	
36	INSAI Mérida	José Soto	
37	Aguas de Mérida	Jorge Becerra	
38	HIDROLAGO	Freddy Rodríguez	
39	HIDROSUROESTE	Jacinto Colmenares	
40	Por los Consejos Comunales del Estado Zulia		
41	Por los Consejos Comunales del Estado Mérida		
42	Por los Consejos Comunales del Estado Táchira		



Proyecto de Desarrollo Social Integral y su Interrelación con el Cambio Climático en Cuencas Hidrográficas de los estados Lara y Falcón





Componente N° 1

Medidas de Mitigación para Fijar o aumentar el secuestro de Carbono y evitar emisiones de Gases de Efecto Invernadero

Acciones:

- Preparación de planes estratégicos de desarrollo comunal, con enfoque ambiental y de género;
- Formulación y ejecución de sub-proyectos de forestación, forestación, silvicultura, agroforestería, agroecológicos, emprendimientos ecológicos.

Componente N° 2

Capacitación en la Metodología para el monitoreo de carbono

Acciones:

- Formación de brigadas de Técnicos Forestales Comunitarios (TFC).
- Capacitación del personal relacionado con el seguimiento, registro, análisis de datos, herramientas y metodologías vinculados a la cuantificación de carbono.

Componente N° 3

Sensibilización, Capacitación y Fortalecimiento de Capacidades para la Gestión Sostenible de los recursos naturales

Acciones:

- Formulación y gestión de proyectos en el tema de conservación y manejo sustentable de recursos naturales (agua potable, agua para riego, otros).



MINISTERIO DEL PODER POPULAR
PARA EL AMBIENTE

Gestión Ambiental Compartida

MINISTERIO DEL PODER POPULAR PARA EL AMBIENTE

Proyectos de Conservación de Suelos y Aguas en Escuelas Rurales



MINISTERIO DEL PODER POPULAR PARA EL AMBIENTE



MINISTERIO DEL PODER POPULAR
PARA EL AMBIENTE

ESTADO	MUNICIPIO	PARROQUIA	SECTOR	NOMBRE CONSEJO COMUNAL	NOMBRE DE LA ESCUELA	CUENCA
Cojedes	Ezequiel Zamora	Juan Ángel Bravo	El Yagual	El Yagual	Escuela Primaria Unitaria El Yagual	Microcuenca Qda. Aranguren Cuenca Río San Carlos y/o Tigua
Lara	Crespo	Freitez	La Panchera	Don Simón Delgado	Escuela Bolivariana Media Jornada La Panchera NER 508 ERE N° 02	Subcuenca quebrada Tumaque Cuenca río Turbio
Mérida	Sucre	Pueblo Nuevo	Horcaz	Quinchonchos	Unidad Educativa Horcaz	Subcuenca quebrada La Mucujota Cuenca río Chama
Mérida	Pueblo Llano	Capital Pueblo Llano	Los Corrales	Los Corrales I	Escuela Primaria Bolivariana para la Diversidad Funcional Intelectual Emiliano Salcedo	Subcuenca alta río Pueblo Llano Cuenca río Santo Domingo
Táchira	Andrés Bello	Cordero	Monte Carmelo	La Auyamala	ETAR-5 de Marzo, Extensión Monte Carmelo	Cuenca alta río Torbes
Trujillo	Rafael Rangel	José Gregorio Hernández	La Azuncelia	Solidario 2007	Escuela Bolivariana Samuel Darío Maldonado	Subcuenca río Caus Cuenca río Motatán
Vargas	Vargas	El Junko	Río Arriba Petaquire	Petaquire-Río Arriba 042	Escuela Nacional Bolivariana Rural Petaquire	Río Petaquire
Yaracuy	Bolívar	Aroa	Minas del Callao	Minas del Callao	Escuela NER-530 Minas del Callao	Subcuenca río Carabobo Cuenca río Aroa



“Un modelo económico productivo que destruya la naturaleza no es un modelo económico, es otra cosa. Es un salvajismo, es la depredación de la vida. Y ese es el capitalismo salvaje, que nos lleva a la barbarie”.

Hugo Chávez Frías.(XV Conferencia Internacional sobre el Cambio Climático, Copenhague, Diciembre de 2009)

